Fundusze Europejskie
Wiedza Edukacja Rozwój

Unia Europejska
Europejski Fundusz Społeczny

PROGNOZA ODDZIAŁYWANIA NA ŚRODOWISKO USTALEŃ PROJEKTU PLANU ZAGOSPODAROWANIA PRZESTRZENNEGO MORSKICH WÓD WEWNĘTRZNYCH - PORT MORSKI W DZIWNOWIE

Granice określone planem:

- – – – – granica obszaru objętego planem
- —— granica akwenu o określonej funkcji podstawowej
- ------ granica podakwenu

Funkcje podstawowe:

- ▨ Ip - funkcjonowanie portu
- 🟦 T - transport
- ▨ B - obronność i bezpieczeństwo państwa
- 🟩 S - turystyka, sport i rekreacja

Oznaczenia administracyjne:

- —— granice morskich wód wewnętrznych
- —— granice portu morskiego w Dziwnowie
- —— granice portu morskiego w Dziwnowie - projektowane
- —·—·— granica gminy

Elementy informacyjne:

- ═══ osie torów wodnych
- ☆ stałe znaki nawigacyjne
- ⬟ wrak
- | 390 kilometraż wybrzeża

Ochrona przyrody:

- ▨ obszar Natura2000: OSO
- ▨ obszar Natura2000: SOO
- ▨ użytki ekologiczne
- ▨ zespoły przyrodniczo-krajobrazowe - planowane
- ▨ siedliska poza lasami

Oznaczenie akwenu:

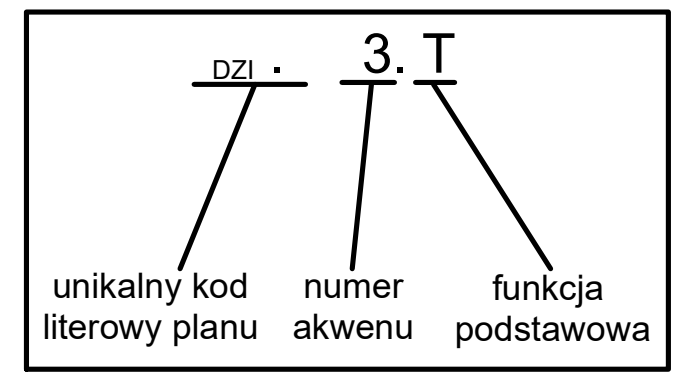
DZI .
3. T
unikalny kod literowy planu
numer akwenu
funkcja podstawowa

Oznaczenie podakwenu:

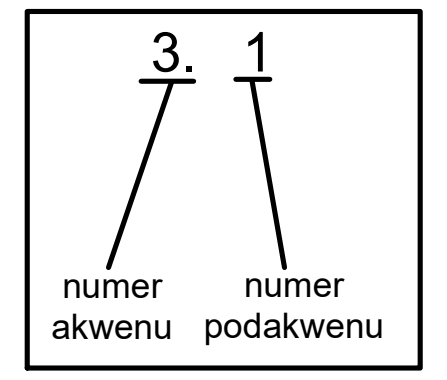
3. 1
numer akwenu
numer podakwenu



Mapę wykonano na podstawie danych dostarczonych w ramach przygotowania Projektu Planu oraz danych własnych Wykonawcy.

Wykonawca:
G.P.PROJEKT

Układ odniesień: PL-1992
Elipsoida odniesienia: GRS80
Opracowanie: styczeń 2020r.

MGMiŻŚ
Ministerstwo Gospodarki Morskiej i Żeglugi Śródlądowej

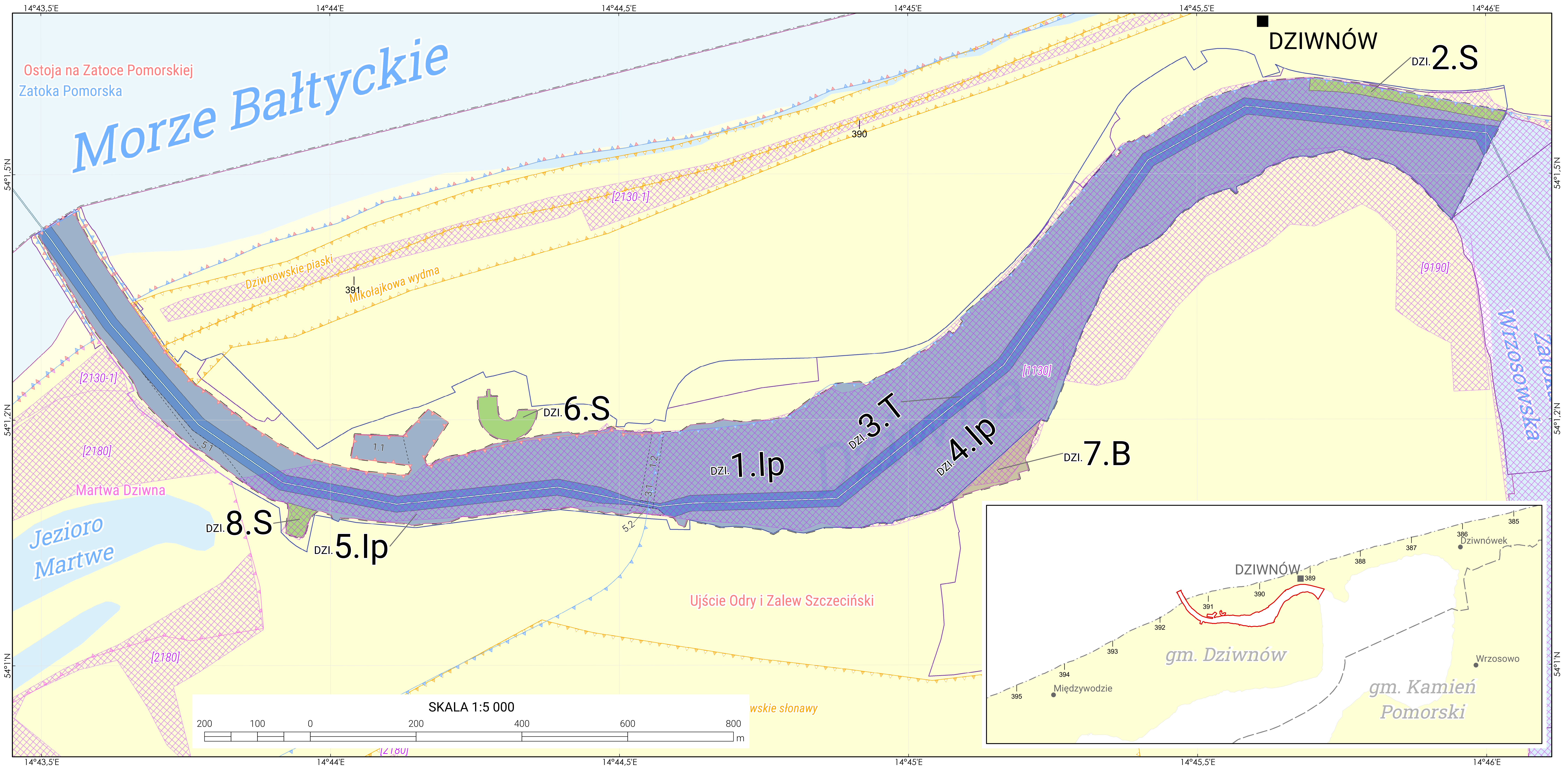
14°43,5'E
14°44'E
14°44,5'E
14°45'E
14°45,5'E
14°46'E
54°1,5'N
54°1,2'N
54°1'N
Ostoja na Zatoce Pomorskiej
Zatoka Pomorska
Morze Bałtyckie
DZIWNÓW
DZI.2.S
390
[2130-1]
Dziwnowskie piaski
391
Mikołajkowa wydma
[9190]
Wrzosowska
Zatoka
[1130]
[2130-1]
[2180]
DZI.6.S
DZI.3.T
DZI.1.Ip
DZI.4.Ip
DZI.7.B
5.1
1.1
1.2
3.1
5.2
Martwa Dziwna
Jezioro Martwe
DZI.8.S
DZI.5.Ip
Ujście Odry i Zalew Szczeciński
[2180]
wskie słonawy
[2180]
SKALA 1:5 000
200
100
0
200
400
600
800
m
DZIWNÓW
385
386
387
388
389
390
391
392
393
394
395
Dziwnówek
Międzywodzie
Wrzosowo
gm. Dziwnów
gm. Kamień Pomorski